

IT導入補助金

三次公募 2018年9月12日～2018年11月19日

事業目的

ITツール（ソフトウェア、サービス等）のサービスを導入しようとする中小企業・小規模事業者の事業経費の一部を補助することにより経営力向上を図り生産性の向上効果を最大限引き出すことを目指します。

事業の概要

○補助対象者

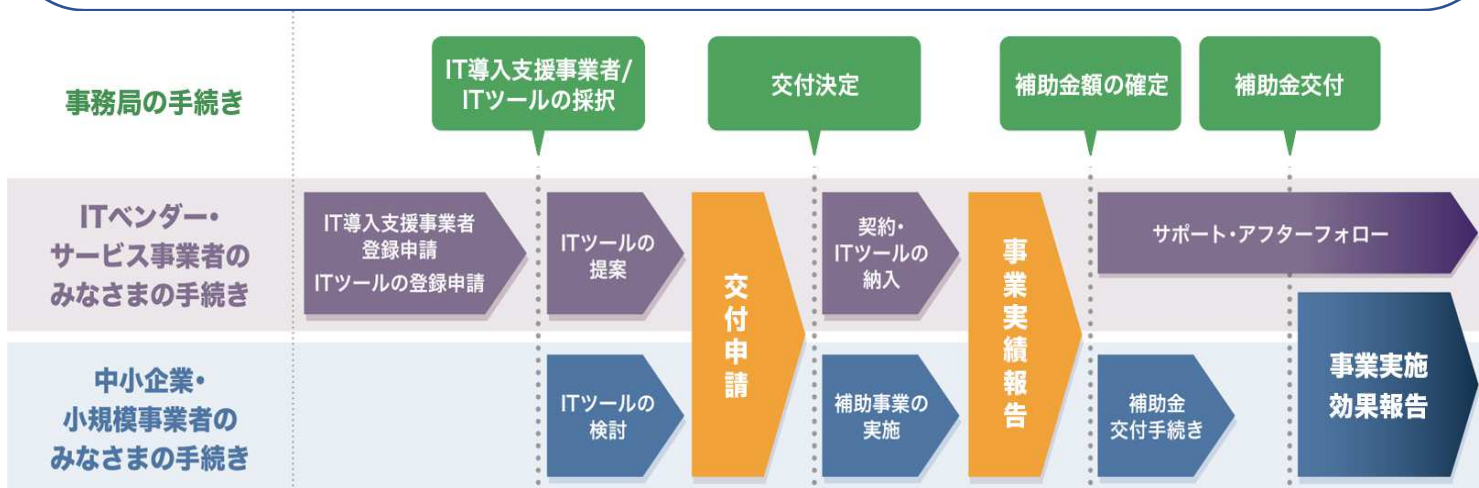
日本国内に本社を置く中小企業者、企業組合、医療法人、社会福祉法人等。

○補助対象経費

補助対象経費区分：ソフトウェア、クラウド利用費、導入関連経費等
※本補助金のHPに公開されているITツールが対象

補助率：1/2 以内

補助上・下限額：上限50万円 ～ 下限15万円



「交付申請」「事業実績報告」「事業実施効果報告」は、中小企業・小規模事業者等のみなさまに作成（入力）いただいた内容を元に、ITベンダー・サービス事業者のみなさまより代理申請する形で行っていただきます。

お気軽にお問い合わせください！



www.calsperfect.com

099-206-3113



株式会社 インターウェーブ

〒890-0056 鹿児島市下荒田三丁目43番6号

URL : <http://www.i-wave.co.jp>

対 象 商 品

BEING

積算ソフト

土木・建築・水道・造園
電気・機械設備 対応




土木工事積算システム

Gaia10

最新の『Gaia10』は、「積算精度」を追求するため、各発注者ごとの積算に必要な情報・条件などお客さまの積算ノウハウを反映できる仕組みづくりにこだわりました。

福井コンピュータ
土木施工管理システム
EX-TREND 武蔵



工事に必要な測量計算、CAD、出来形・写真・品質管理、電子納品などをパッケージした土木施工業向けオールインワンシステム。

福井コンピュータ
点群処理システム
TREND-POINT



各種スキャナーやドローン等で計測した膨大な点群データを高速処理。断面作成、メッシュ土量計算が可能。"i-Construction"の出来形管理要領にも対応。

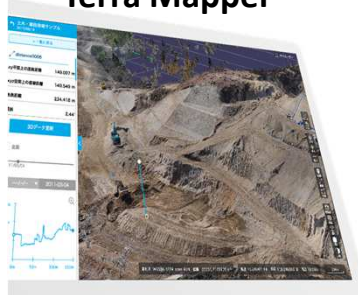
福井コンピュータ
コミュニケーションシステム
TREND-CORE



TREND-CORE

施工ステップによる施工手順の“見える化”を始め、i-Constructionで利用する3次元設計データの作成や、発注者や地元住民への合意形成を手助けします。

テラドローン
写真解析ソフト
Terra Mapper



ドローンやカメラで撮影した写真データを高速に解析し、3Dデータを作成します。

福井コンピュータアーキテクト
3D建築CADシステム
ARCHITREND ZERO



ARCHITREND ZERO

間取りや屋根などの基本データから、瞬時に3Dモデルを作成し、各種図面や書類、CGパースなどを一気通貫で作成。3D建築CADシステムです。

福井コンピュータアーキテクト
リフォーム専用システム
ARCHITREND リフォームパレット



ARCHITREND リフォームパレット

スマートフォンやデジタルカメラなどで撮影された写真を基に、疑似3D空間を作り、外装や内装の実際の3D建材データを使用して簡単にリアルな3Dシミュレーションが行えるリフォームフォトシミュレーターです。

福井コンピュータアーキテクト
バーチャル空間体感システム
ARCHITREND VR



ARCHITREND VR

ARCHITREND ZEROで作成したプランを、VRシステム（ヘッドマウントディスプレイ）を使用して、「まるでその場に立っているかのように」空間の広がりや高さなどを圧倒的な没入感で分かりやすく提案できます。

インターネット
その他取扱商材

- ・ 売上、販売、会計、システム
- ・ HPページ作成

